


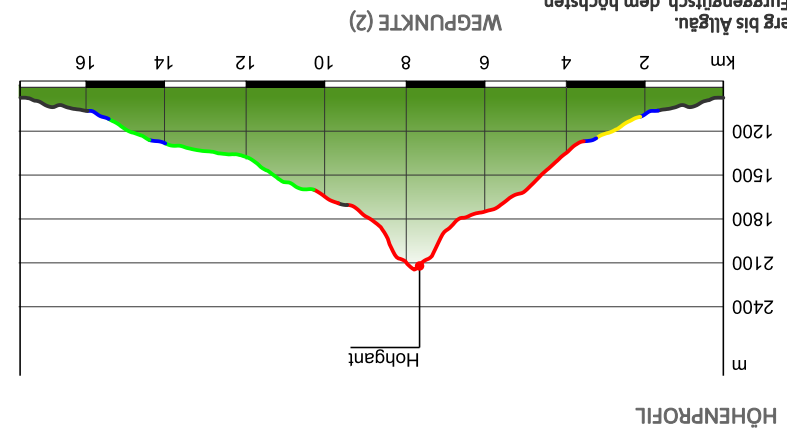
2 **Hohgant** **BERGGIPFEL**

Quelle: Berner Wanderwege

Im Herzen des Emmentals liegt das Hotel Kemmerboden-Bad. Dieses am Rande eines geschützten Tals lie... Dieser Betrieb ist Mitglied bei den Berner Wanderwegen.

1 **Hotel Kemmerboden-Bad** **RESTAURANT**

„Tipp des Autors“

Höhe: 2196 m ü.M.
Quelle: outdooractive Redaktion

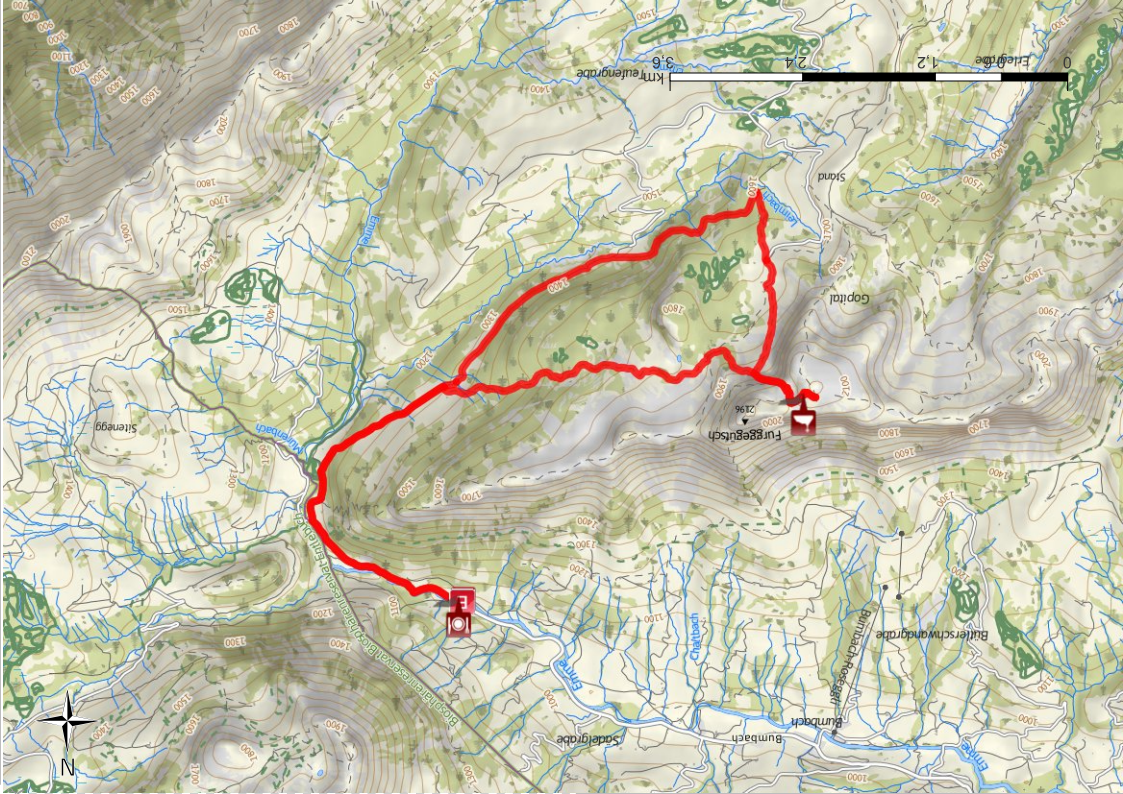


Titel: Unbekannt | Autor: Markus Schlupe | Quelle: Quelle Berner Wanderwege

Bergwanderweg ab Schärpferberg bis Allgäu.
Anspruchsvoller Aufstieg zum Furgenzütsch, dem höchsten Punkt im Hohgant-Massiv. Eine Tour für Bergwohnteil! Der Hohgant ist im Inventar der zu erhaltenden L...

Zielpunkt der Tour
Kemmerboden Bad

Startpunkt der Tour
Kemmerboden Bad



Autor: Berner Wanderwege, veröffentlichung: 06.11.2013

TOUR ZUM MITNEHMEN FÜR IPHONE UND ANDROID




QR-Code scannen und diese Tour offline speichern, mit Freunden teilen und mehr ...

Autor: Berner Wanderwege
Quelle: Berner Wanderwege

Kartgrundlagen: outdooractive Kartografie; Deutschland: Geoinformationen ©Vermessungsverwaltungen der Bundesländer und BKG (www.bkg.bund.de), ©GeoBasis-DE/ GEObasis.nrw 2014, Österreich: ©1996-2014 here. All rights reserved., ©BEV 2012, ©Land Vorarlberg, Italien: ©1994-2014 here. All rights reserved., ©Autonome Provinz Bozen – Südtirol – Abteilung Natur, Landschaft und Raumentwicklung, Schweiz: Geodata ©swisstopo (5704002735)

BERGWANDERROUTE

TOP Hohgant – «Krone des Emmentals»



TOURDATEN

STRECKE	↔ 17,6 km	SCHWIERIGKEIT	schwer
DAUER	🕒 6:50 h	KONDITION	●●●●●
AUFSTIEG	▲ 1341 m	TECHNIK	●●●●●
ABSTIEG	▼ 1341 m	HÖHENLAGE	