



MARBACHEGG SPORTBAHNEN
ENTLEBUCH LUZERN

- Atemberaubendes Panorama
- Grosses Wanderwegnetz
- «Lecky Trails», speziell für Hunde
- Spass mit den Marbachegg-Carts
- Eldorado für Gleitschirmflieger
- Herzliche Gastfreundschaft im Berggasthaus Marbachegg

Wir freuen uns auf Ihren Besuch!

Sportbahnen Marbachegg AG | Berggasthaus Marbachegg
Tel: 034 493 33 88 | www.marbachegg.ch
Tel: 034 493 33 66 | www.marbach-egg.ch



Bäckerei-Konditorei Neuenschwander
Neumühle, 6197 Schangnau
Tel. 034 493 31 92
Filiale Marbach: Telefon 034 493 30 60
Filiale Wiggen: Telefon 041 486 13 20
VOLG-Lebensmittel- und Non Food Volls Sortiment



Metzgerei Bieri Schangnau
Fleisch-, Wurst- & Küchenrauchspezialitäten
www.metzgerei-bieri.ch
Tel. 034 493 31 07



Riwaform GESTALTUNGEN AUF PAPIER
Druck-, Kopier- und Falzservice
Posthaus, 6197 Schangnau
www.riwaform.ch 034 493 40 40 / 079 425 00 04



Gasthaus Siehen
Wasserbüffelspezialitäten

Peter und Nicole Gerber
Gasthaus Siehen, Siehen 350, 3537 Eggwil
Tel. 034 491 10 40
www.restaurant-siehen.ch / www.wasserbueffel-schangnau.ch



www. **EGLI - HOLZBILDHAUEREI** .ch

Hansuelli und Hilde Egli | Ausser Schönenwald | 6197 Schangnau
034 493 32 82



In unserer Besuchergalerie können Sie die Herstellung von Käse aus Büffel- und Kuhmilch hautnah mitverfolgen.
Ein Besuch lohnt sich!

Bergkäserei Marbach AG
CH-6196 Marbach LU - Tel +41 (0)34 493 31 44
www.kaeserei-marbach.ch

Bergkäserei Marbach
wir sind käsekultur



GASTHOF ALPENROSE

Christine Rychener & Hans Haldimann
Bumbach | 6197 Schangnau
Telefon 034 493 31 33 | Fax 034 493 41 56

www.alpenrose-schangnau.ch
info@alpenrose-schangnau.ch

Dienstag Ruhetag | Sonntag ab 19 Uhr geschlossen



Gasthof zum Löwen Schangnau

- ♥ Gepflegte Gastlichkeit
- ♥ Heimelige Zimmer
- ♥ Regionale Produkte
- ♥ Löie-Stubete

Tel. 034 493 32 01
www.loewen-schangnau.ch



Sommer

Wanderwege

Schangnau ist ein wahres Paradies für Wanderer und Naturfreunde. Viele Wanderungen bieten eine einmalige Aussicht auf die Alpen oder die Hügel des Emmentals.

Emme

Besonders eindrücklich sind die vielen ursprünglichen Wasserläufe und die traditionellen Holzbrücken. Die Emme entspringt ganz in der Nähe, im Gebiet zwischen dem Hohgant und dem Augstmatthorn.

Brätlistellen

Entlang der Emme und bei vielen Wanderwegen sind schöne und gut ausgerüstete Brätlistellen vorhanden.

Spielplatz

Der erneuerte Spielplatz Glückeli befindet sich zehn Gehminuten oberhalb vom Dorf am Waldrand. Ob Rutschbahn, Sandkasten oder Schaukel, für die Kinder gibt es viel zu entdecken. Das Grillhäuschen und der grosse Holztisch sind perfekt für ein Picknick mit der Familie und laden zum Verweilen ein.



Gasthof Rosegg

Daniel und Irene Rügsegger
Bumbach
6197 Schangnau

Telefon 034 493 34 37
Telefax 034 493 34 42
www.rosegg.ch



Üse Chäs - Äs Bitzli Schangnau

Genossenschaft Hohgant-Käserei
Aegerter Markus & Susanne

Tal 48, 6197 Schangnau
Tel. 034 493 31 72 / Fax 034 493 31 86

www.hohgant-kaeserei.ch
info@hohgant-kaeserei.ch

«Wir freuen uns auf euren Besuch!»



ERHOLUNG pur!

Geniessen Sie die regionalen Köstlichkeiten in unserem **Restaurant**. Erholen Sie sich in einem unserer heiligen **Hotelzimmer**. Führen Sie Ihr **Seminar** gelassen im Quellgebiet der Emme durch.

Wir freuen uns auf Ihren Besuch!

Hotel Landgasthof Kemmeriboden-Bad, 6197 Schangnau
Tel 034 493 77 77, Fax 034 493 77 70
www.kemmeriboden.ch, hotel@kemmeriboden.ch

Winter

Skilift

Direkt unterhalb des Hohgants erschliessen zwei Skilifte und ein Kinderlift mehr als neun Kilometer Pisten.

Loipe

Die zehn Kilometer lange und gepflegte Loipe ist für Klassisch oder Skating präpariert. Sie führt entlang der Emme durch die herrliche Winterlandschaft von Bumbach bis nach Kemmeriboden.

Winterwanderweg

Vier signalisierte Wege führen die Wanderer auch im Winter durch die Natur.

Schneeschuhtrails

Mit den Schneeschuhen die verschneite Landschaft zu entdecken, ist ein besonderes Erlebnis. Im Gebiet rund um den Kemmeriboden gibt es zwei signalisierte Routen. Für diese leichten Schneeschuhwanderungen sind keine besonderen Vorkenntnisse nötig.

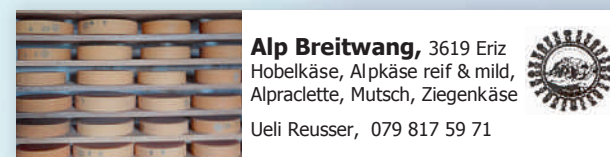
Weitere Informationen unter:
www.schneeschuhtrails.ch




Camping Bumbach, Schangnau

Der Campingplatz am Emmeufer ist ideal für **aktive und erholsame Familienferien**. Er verfügt über gut eingerichtete Sanitär-Anlagen und ist auch für Tagestouristen bestens geeignet. Wintergäste befinden sich direkt im Ski- und Langlaufgebiet.

034 493 47 00 oder 034 493 38 37



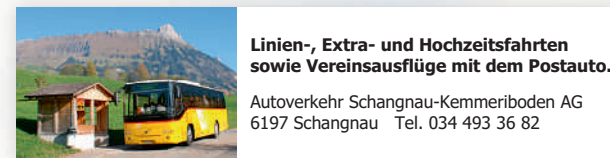
Alp Breitwang, 3619 Eriz
Hobelkäse, Alpkäse reif & mild, Alpraclette, Mutsch, Ziegenkäse

Ueli Reusser, 079 817 59 71




Alp-Kiosk geöffnet von Juni bis Oktober.

Alp Tannisboden
Esther und Ueli Gfeller, Schangnau | www.tannisboden.ch



Linien-, Extra- und Hochzeitsfahrten sowie Vereinsausflüge mit dem Postauto.

Autoverkehr Schangnau-Kemmeriboden AG
6197 Schangnau Tel. 034 493 86 82



Bäckerei Bieri

SCHANGNAU // RÖTHENBACH // EGGIWIL // www.baekerei-bieri.ch

Ausflugsziele und Erlebnisse

Hohgant

Die Schönheit des mächtigen Berges, der Krone des Emmentals, ist bei Ausflügen ins Schangnau besonders eindrücklich.

Wachthubel

Mit herrlichem Ausblick über die Landschaft mit ihren steilen Hügeln. Die Fernsicht kann bis auf die Jurakette reichen.

Räbloch

Die schluchtartigen Teile sind während der letzten Eiszeit entstanden. Ein gesicherter Wanderweg führt über die Naturbrücke.

Schratzenflue

Die Bergkette der Schratzenflue bildet eines der grössten zusammenhängenden Karrenfelder der Schweiz. Für die eindrückliche Aussicht lohnt sich der steile Aufstieg.

Skulpturenweg

Ab Kemmeriboden führt ein schöner Wanderweg durch eine einzigartige Sammlung von Skulpturen aus Stein und Holz. Kunst und Natur im Einklang. (1 Std. 20 Min.)

Spazierwege ab Schangnau Dorf

Sandalenweg (15 Min.) / Turnschuhweg (1 Std.)

Gondelbahn Marbachegg

Mit der rollstuhlgängigen Gondelbahn geht es hoch auf die Marbachegg. Während der Fahrt und auf der Sonnenterrasse gibt es einen traumhaften Ausblick auf eine der schönsten Voralpenregionen.

Pferdefahrten

Ein- und Zweispännerwagen, Landauer, Schlitten.
Fritz Oberli, Telefon 079 685 34 84 / 034 493 77 77

Aussichtspunkte

Hohgant Furggengütsch (2196 m ü. M.)
Hohgant West (2070 m ü. M.)
Trognhorn (1973 m ü. M.)
Ober Gemmi (1105 m ü. M.)
Wachthubel (1414 m ü. M.)
Marbachegg (1483 m ü. M.)
Schybegütsch (2037 m ü. M.)
Hengst (2092 m ü. M.)
Ällgäulücke (1918 m ü. M.)
Schallenberg-Pass (1067 m ü. M.)

Unterkunft

Hotel, Ferienwohnung, Camping
Weitere Informationen unter:
www.tourismus-schangnau.ch

Hohganthütte
Weitere Informationen unter: www.sac-emental.ch

Kemmeriboden Merängge – Bäckerei Stein



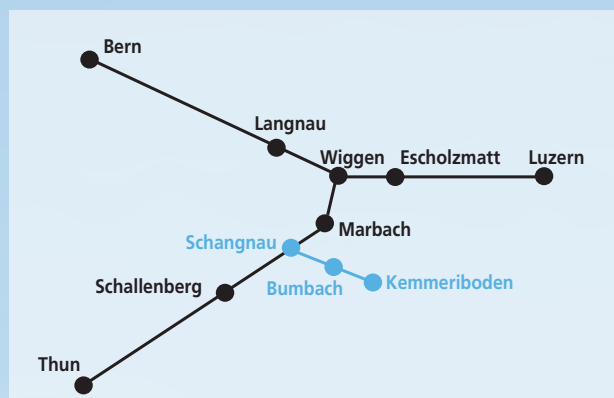
Familie Riedwyl-Oberli
6197 Schangnau
Telefon 034 493 31 39

Familienbetrieb. Bäckerei- und Konditoreiprodukte, Kemmeriboden Merängge, Lebensmittel.
Donnerstagnachmittag geschlossen.

Restaurant Gabelspitz auf der Passhöhe des Schallenberg



- Beliebter Treffpunkt für die Wanderer, Biker, Tofffahrer und Familien
- Wunderbare Aussicht über das Emmental
- Reichhaltiges Menü- und Dessertangebot
- Mai bis Oktober täglich geöffnet
- November bis April Mo + Di geschlossen
- Silvia Spring und ihr Team freuen sich auf Ihren Besuch!
- Telefon 034 491 16 12 www.schallenberg.ch



Öffentlicher Verkehr

Ab Bahnhof Escholzmatt mit dem Postauto nach Schangnau – Bumbach – Kemmeriboden

Parkplätze

Gratis Parkplätze in Schangnau, Bumbach und Kemmeriboden
Gebührenpflichtige Parkplätze in Schöneisei, Hinter-Hübeli und Mürenbach

Weitere Informationen

E-Mail: info@tourismus-schangnau.ch
www.tourismus-schangnau.ch

Wetter

Webcam: www.bumbach.ch

Pisten- und Schneebericht

Telefon 034 493 37 38



Wanderland
SCHANGNAU
BUMBACH
KEMMERIBODEN
und Region

Wanderrouten

Die Wanderzeit ist in Stunden (Std.) und Minuten (Min.) angegeben. Die Gegenrichtung ist nur aufgeführt, wenn die Differenz mehr als 20 Minuten beträgt.

- 1 Schangnau Dorf – Bumbach – Kemmeriboden (2 Std. 20 Min.)
- 2 Schangnau Dorf – Wald – Marbach Talstation der Gondelbahn (1 Std. 30 Min.)
- 3 Schangnau Dorf – Pfaffenmoos – Eggwil (2 Std. 45 Min.)
- 4 Schangnau Dorf – Ob. Gemmi – Rotmoos – Innereriz (2 Std. 10 Min.)
- 5 Schangnau Dorf – Räbloch Naturbrücke – Steinmösli – Schallenberg – Röthenbach (4 Std. 25 Min.)
- 6 Kemmeriboden – Schneebärgli – Salwidili – Sörenberg (3 Std. 10 Min.)
- 7 Marbach Talstation der Gondelbahn – Wachthubel (1 Std. 40 Min.; Gegenrichtung 1 Std.)
- 8 Marbach Talstation der Gondelbahn – Nesselboden – Imbrig – Kemmeriboden (3 Std.)

Imposante Touren

- 9 Schangnau Dorf – Räbloch Naturbrücke – Steinmösli – Ob. Gemmi – Schangnau Dorf (3 Std. 50 Min.)
- 10 Kemmeriboden – Mirrenegg – Ällgäulücke (3 Std. 10 Min.; Gegenrichtung 2 Std.)
- 11 Kemmeriboden – Salwidili – Blatten – Lättgässli – Briener Rothorn (5 Std. 15 Min.; Gegenrichtung 3 Std. 45 Min.)

Rundtouren

- 12 Schangnau Dorf – Wachthubel – Schangnau Dorf (2 Std. 30 Min.)
- 13 Kemmeriboden – Skulpturenweg – Chüblisbüel – Kemmeriboden (1 Std. 20 Min.)
- 14 Kemmeriboden – Schönisei – Mürenbachbrücke – Tannigsboden – Spierweid – Kemmeriboden (2 Std. 45 Min.)
- 15 Kemmeriboden – Schönisei – Schneebärgli – Kemmeriboden (2 Std. 30 Min.)

Region Hohgant

- 16 Schangnau Dorf – Ob. Gemmi – Rotmoos – Ob. Breitwang – Hohgant Westgipfel (4 Std. 20 Min.; Gegenrichtung 3 Std. 10 Min.)
- 17 Schangnau Dorf – Ob. Gemmi – Rotmoos – Ob. Breitwang – Grünenbergpass – Habkern (4 Std. 40 Min.)
- 18 Kemmeriboden – Baumgarten – Lauterschwändi – Ob. Breitwang – Innereriz (4 Std.)
- 19 Kemmeriboden – SAC Hohgant – Hohgant Furggengütsch (3 Std. 50 Min.; Gegenrichtung 2 Std. 40 Min.)
- 20 Kemmeriboden – Habkern (5 Std.)

Region Marbachegg und Schratzenflue

- 21 Schangnau Dorf – Ob. Chilchbüel – Marbachegg (2 Std. 10 Min.; Gegenrichtung 1 Std. 20 Min.)
- 22 Bumbach Schulhaus – Wittenfären – Marbachegg (1 Std. 50 Min.; Gegenrichtung 1 Std. 15 Min.)
- 23 Kemmeriboden – Imbrig – Marbachegg (2 Std. 45 Min.; Gegenrichtung 2 Std.)
- 24 Kemmeriboden – Schneebärgli – Schybegütsch (3 Std. 30 Min.; Gegenrichtung 2 Std. 20 Min.)



- 25 Marbachegg – Imbrig – Hengst – Schybegütsch – Schneebärgli – Kemmeriboden (6 Std. 20 Min.)
- 26 Bumbach Rest. Alpenrose – Wittenfären – Marbachegg (2 Std.; Gegenrichtung 1 Std. 20 Min.)

Winterwanderwege

- 1 Bumbach Schulhaus – Wittenfären – Marbachegg (2 Std.; Gegenrichtung 1 Std. 30 Min.)
- 2 Bumbach Schulhaus – Rest. Alpenrose – Obermatt – Bumbach Schulhaus (45 Min.)

- 3 Kemmeriboden – Schneebärgli – Salwidili – Sörenberg (3 Std. 10 Min.)
- 4 Schangnau Dorf – Bumbach – Kemmeriboden (2 Std. 45 Min.; Bumbach – Kemmeriboden teilweise auf Loipe)

Schangnau

Das schöne Dorf liegt im Emmental am Fusse des Hohgant. Besonders sehenswert sind die traditionellen Häuser und das historische Kirchlein aus dem Jahr 1618. In der Region gibt es viele Spezialitäten aus den einhei-

mischen Gewerbebetrieben, in welchen sich ein Besuch lohnt.

Das Dorf ist geprägt durch die Landwirtschaft. Weidende Kühe und sogar Wasserbüffel gehören hier zum täglichen Bild. Nicht selten können auch Wildtiere beobachtet werden.

Schangnau wird geschätzt für die Ruhe, die eindrückliche Landschaft und die Nähe zur Natur.

- | | |
|--------------------|--|
| 1 Wanderwege | Schneeschuhtrail |
| 1 Bergwanderwege | Langlauf |
| 1 Winterwanderwege | Trans Swiss Rail |
| Restaurant | 65 Grenzpfad Napfbergland |
| Grillplatz | 452 Biketour rund um den Hohgant |
| Aussichtspunkt | 817 Biketour rund um die Schratzenflue |
| Camping | 4 Alpenpanoramaroute |
| Spielplatz | Bushaltestelle |